



АЛГОРИТМ составления виртуальной экскурсии.

*География 9 класс
Учитель: Логинова Татьяна Вячеславна,
МАОУ «Курманаевская СОШ»*



ArcGIS StoryMaps

Превратите ваши карты и работу географической информационной системы (ГИС) в интерактивный ресурс, который информирует, вдохновляет и привлекает заинтересованных лиц

[Войти](#)

[Подробнее об ArcGIS StoryMaps](#)



Создание учётной записи

Село Курманаевка — Яндекс | Создать учетную запись ArcGIS

arctgis.com/sharing/oauth2/signup?oauth_state=abSylhj9buQmvUEmTjX1CFw..keHE82EvoSnph1o_8J3QiRq8GHCR44XS01DjLTQkToXrYrzuB6hAENUUQqinxs3OuFpl_pHXhbO4FEfwaqW_BfA49xbfxdAj03...

Создать персональную учетную запись ArcGIS

Персональная учетная запись ArcGIS - это бесплатная учетная запись, предназначенная для личного некоммерческого использования.

С персональной учетной записью вы можете:

- Создавать, хранить и управлять картами, слоями, приложениями и другими пространственными данными.
- Публиковать ресурсы в общий доступ.
- Получать ресурсы, которые опубликованы Esri и ГИС-пользователями по всему миру.

Имя

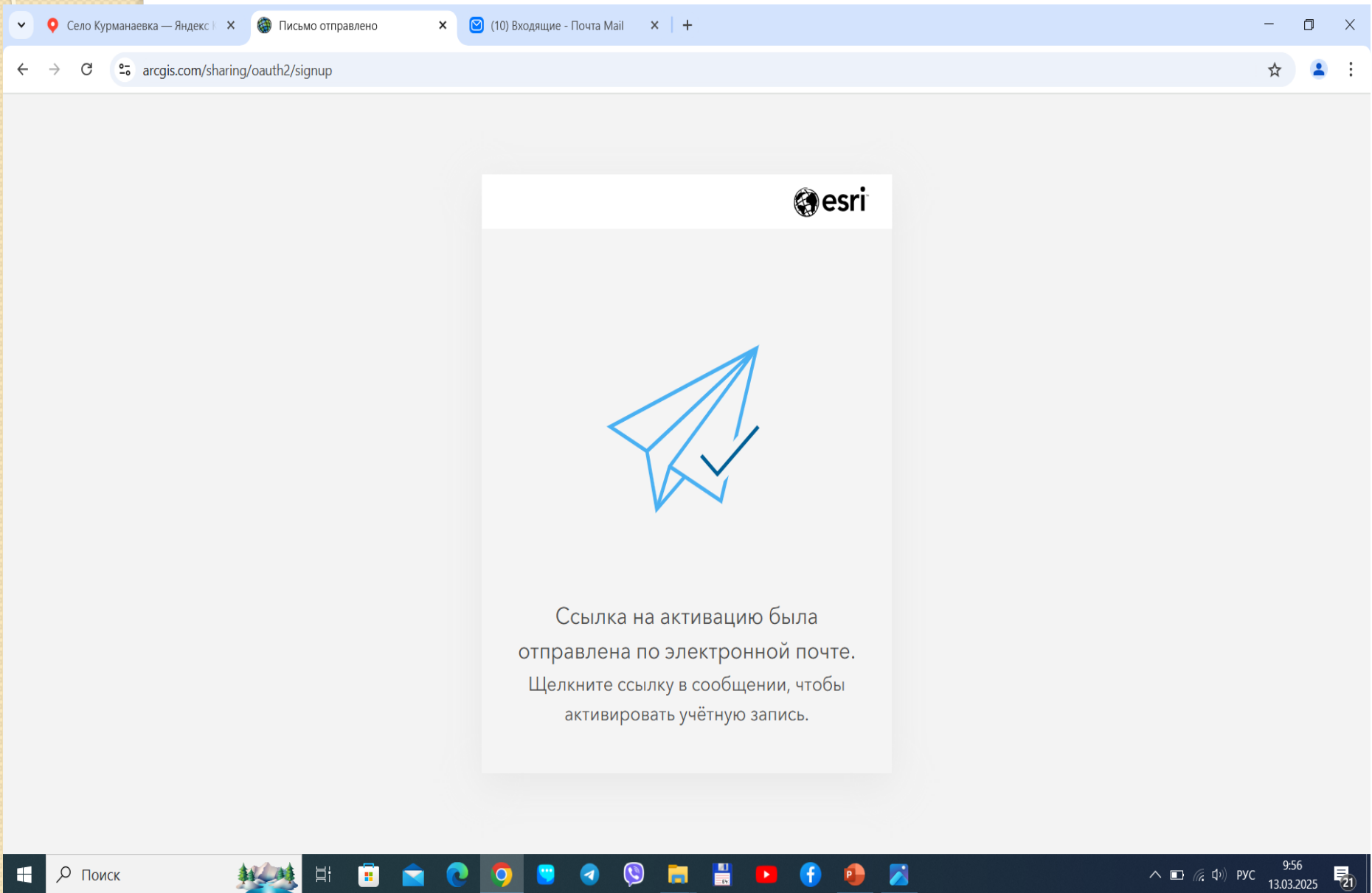
Фамилия

Email

Подтвердить email


Поиск | 9:52 13.03.2025

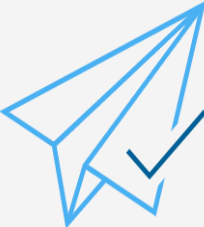
ССЫЛКА на активацию



Село Курманаевка — Яндекс | Письмо отправлено | (10) Входящие - Почта Mail |

arcgis.com/sharing/oauth2/signup

 esri



Ссылка на активацию была отправлена по электронной почте. Щелкните ссылку в сообщении, чтобы активировать учётную запись.

Поиск | 9:56 | 13.03.2025 | 21

Создание виртуальной экскурсии

Село Курманаевка — Яндекс | Письмо отправлено | Почта Mail | ArcGIS StoryMaps

storymaps.arcgis.com/stories

ArcGIS StoryMaps

Истории

Создать шаблон Бета | **Создать историю** ▾

Мои ресурсы | Мое избранное | Мои группы

Ресурсы ▾

- Начать с нуля
- Быстрое начало работы**
- Боковой блок
- Ознакомительный тур по карте
- Тур по карте исследователя

Полезные ссылки

- StoryScape (Последние новости)
- Начало работы
- Руководства
- Планирование истории
- Изучение историй
- Часто задаваемые вопросы

Создайте вашу первую историю или шаблон истории


Объедините карты, фотографии и текст, чтобы создать вдохновляющую и информативную историю. Или предоставьте заметки, предложения и рекомендации, чтобы помочь другим создавать лучшие истории

Начать историю

10:13 13.03.2025

ЗАГОЛОВОК ИСТОРИИ

The screenshot shows the ArcGIS StoryMaps editor interface. At the top, there is a browser window with several tabs: 'Село Курманаевка — Яндекс', 'Письмо отправлено', 'Почта Mail', and 'История без названия'. The address bar shows the URL: storymaps.arcgis.com/stories/ea577ffb5446431f80ec46d0f7047c7e/edit. Below the browser window, the ArcGIS StoryMaps editor toolbar is visible, including buttons for 'Черновик', 'Сохранено', 'Дизайн', 'Предварительный просмотр', and 'Опубликовать'. The main content area features the ArcGIS StoryMaps logo and a large dashed box containing the title 'Заголовок истории' and the text 'Начните с краткого введения или субтитров (дополнительно)'. Below the text, the author's name 'Татьяна Логинова' and the status 'Черновик' are displayed. A button 'Добавить изображение обложки или видео' is located in the top right corner of the main content area. At the bottom of the editor, there is a plus sign icon and the text 'Расскажите свою историю...'. The Windows taskbar is visible at the very bottom, showing various application icons and the system tray with the date '13.03.2025' and time '10:15'.



Курманаевский район

Виртуальная экскурсия по географии

Татьяна Логинова - учитель географии

ТУР ПО КАРТЕ

Село Курманаевка — Яндекс | Письмо отправлено | Почта Mail | Курманаевский район | Широкоугольный снимок сухс

storymaps.arcgis.com/stories/ea577ffb5446431f80ec46d0f7047c7e/edit

Черновик | Сохранено | Дизайн | Предварительный просмотр | Опубликовать >

ArcGIS StoryMaps

- Диаграмма Бета
- Таблица
- Медиа
- Изображение
- Галерея изображений
- Видео
- Аудио
- Встроить
- Шторка
- Шкала времени
- Разнонаправленный
- Боковой блок
- Тур по карте**

Тур по карте
Продемонстрируйте набор мест, которые ваши читатели могут исследовать в любом порядке или по очереди.

Поиск | 10:28 13.03.2025

КОМПОНОВКА ТУРА

Село Курманаевка — Яндекс | Письмо отправлено | Почта Mail | Курманаевский район | Широкоугольный снимок сух...

storymaps.arcgis.com/stories/ea577ffb5446431f80ec46d0f7047c7e/edit

← Черновик ↶ ↷ Сохранено

Дизайн Предварительный просмотр Опубликовать > ... ?

ArcGIS StoryMaps

1

Добавить изображение или видео

Перетащить слайды, чтобы изменить их порядок

Перетащить слайды, чтобы организовать ресурсы в предпочтительном порядке для чтения

Esri, TomTom, FAO 5 000 км Powered by Esri

Тур по карте

1

Опции

10:30 13.03.2025

ИЗОБРАЖЕНИЕ, ИНФОРМАЦИЯ

Село Курманаевка — Яндекс | Письмо отправлено | Почта Mail | Курманаевский район | ефимовка курманаевский | Закрывать нельзя оставить

storymaps.arcgis.com/stories/ea577ffb5446431f80ec46d0f7047c7e/edit

Черновик | Сохранено | Дизайн | Предварительный просмотр | Опубликовать >

ArcGIS StoryMaps

Редактирование местоположения

Описание (дополнительно)

02 / 03

Тип по карте | Слайд 2 / 3 | Компонровка | Опции

Поиск | 11:16 13.03.2025



Detailed description: The image is a screenshot of a web browser displaying the ArcGIS StoryMaps editor interface. The browser's address bar shows the URL 'storymaps.arcgis.com/stories/ea577ffb5446431f80ec46d0f7047c7e/edit'. The interface includes a top navigation bar with buttons for 'Черновик' (Draft), 'Сохранено' (Saved), 'Дизайн' (Design), 'Предварительный просмотр' (Preview), and 'Опубликовать' (Publish). The main content area is split into two panels. The left panel shows a map with a red location pin labeled 'Микрорайон 2' (Microdistrict 2) and a 'Редактирование местоположения' (Edit location) dialog box. Below the map is a text input field for 'Описание (дополнительно)' (Additional description). The right panel displays a photograph of a two-story brick building with blue window frames and a red awning over the entrance. The bottom of the interface features a dark navigation bar with icons for 'Тип по карте' (Map type), 'Слайд 2 / 3' (Slide 2 / 3), 'Компновка' (Layout), and 'Опции' (Options). The Windows taskbar at the very bottom shows the time as 11:16 on 13.03.2025.

ИТОГ работы с ИЗОБРАЖЕНИЕМ, ИНФОРМАЦИЕЙ

Курманаевский район

https://storymaps.arcgis.com/stories/ea577ffb5446431f80ec46d0f7047c7e

ArcGIS StoryMaps



Михайловка

Село Михайловка возникло в 1780 году. Оно было основано переселенцами из Самарской губернии. Родоначальником села был Михаил. Это имя и легло в основу названия селения.

<https://vk.com/album235032423309023409>

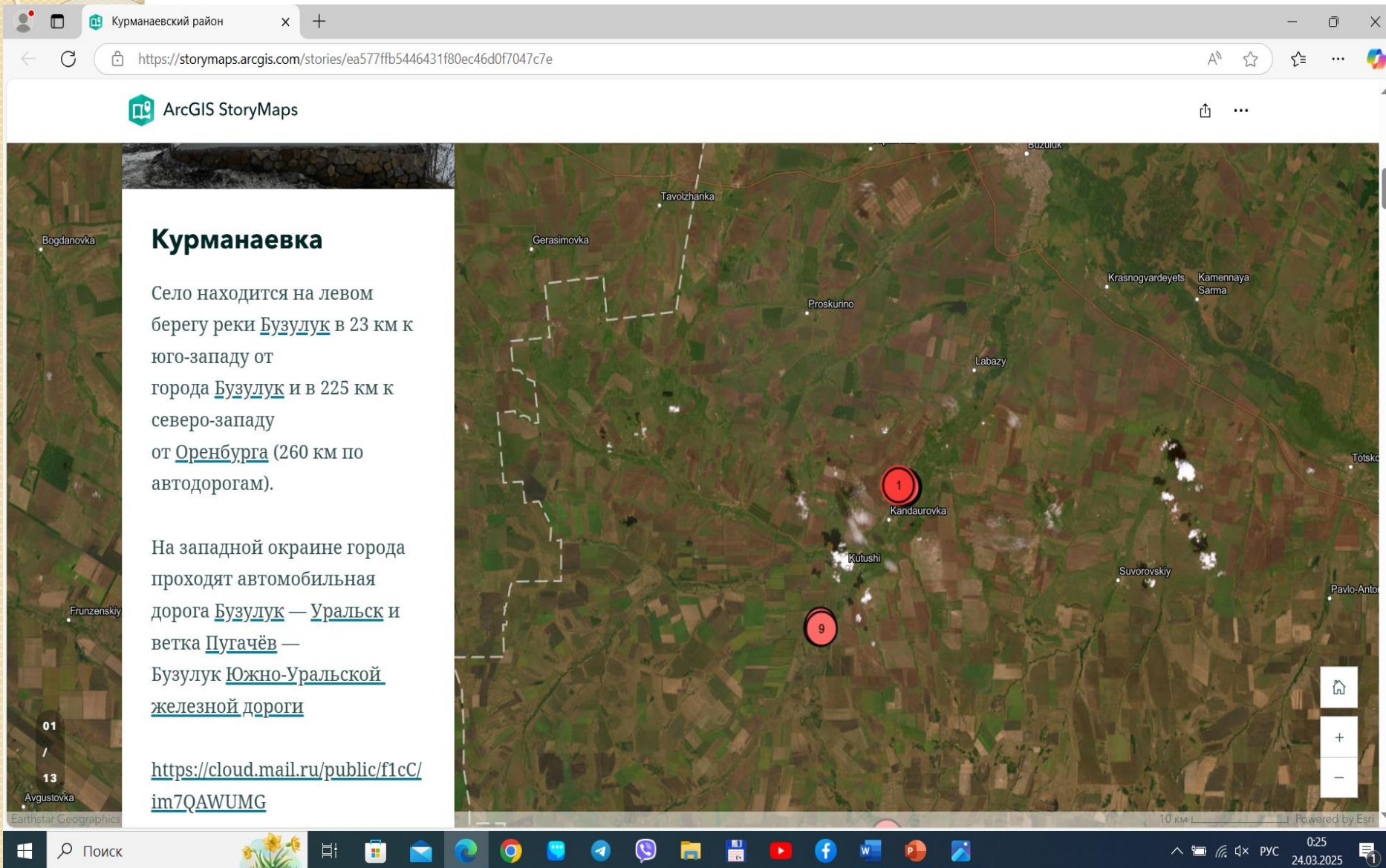
09 / 13

10 KM Powered by Esri

Preobrazhenika

0:16 24.03.2025

ССЫЛКИ из Интернета



The screenshot shows a web browser window displaying an ArcGIS StoryMaps page. The browser's address bar shows the URL: <https://storymaps.arcgis.com/stories/ea577ffb5446431f80ec46d0f7047c7e>. The page title is "Курманаевский район". The main content is a satellite map of the Kurmanaevskiy district, with a text panel on the left side. The text panel contains the following information:

Курманаевка

Село находится на левом берегу реки Бузудук в 23 км к юго-западу от города Бузудук и в 225 км к северо-западу от Оренбурга (260 км по автодорогам).

На западной окраине города проходят автомобильная дорога Бузудук — Уральск и ветка Пугачёв — Бузудук Южно-Уральской железной дороги

<https://cloud.mail.ru/public/f1cC/im7QAWUMG>

The map shows several locations marked with red circles: "1" near Kandaurovka and "9" near Kutushi. Other labeled locations include Bogdanovka, Frunzenskiy, Avgustovka, Gerasimovka, Tavolzhanka, Proskurino, Labazy, Kandaurovka, Kutushi, Krasnogvardeyets, Kamennaya Sarma, Suvorovskiy, and Pavlo-Anto. A scale bar at the bottom right indicates 10 km. The browser's taskbar at the bottom shows various application icons and the system clock displaying 0:25 on 24.03.2025.

РАБОТА с ОБЪЕКТАМИ населённого пункта

Село Курманаевка — Яндекс | x Курманаевский район x +

storymaps.arcgis.com/stories/ea577ffb5446431f80ec46d0f7047c7e/edit

Задать местоположение

Поиск по местоположению



Отмена

Сохранить

Поиск

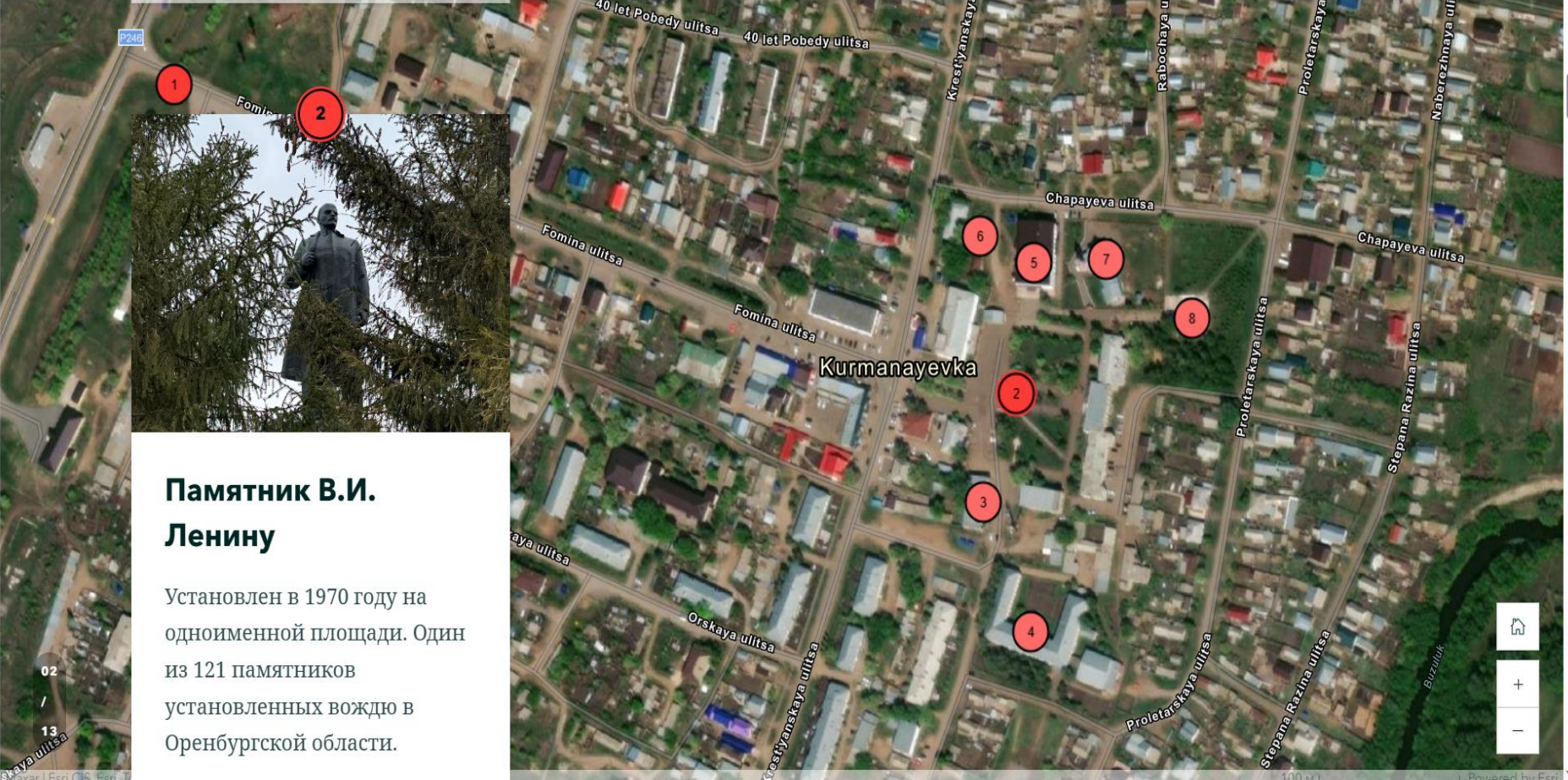
12:27 13.03.2025

ОБЪЕКТЫ села

Курманевский район


https://storymaps.arcgis.com/stories/ea577ffb5446431f80ec46d0f7047c7e

ArcGIS StoryMaps



Памятник В.И. Ленину

Установлен в 1970 году на одноименной площади. Один из 121 памятников установленных вождю в Оренбургской области.



02 / 13

Powered by Esri


0:39 24.03.2025

ArcGIS StoryMaps



Редактирование местоположения

Описание (дополнительно)



02 / 03

Добавление ВИДЕО и ФОТО

Курманаевка - Юбилей газеты

7 файлов

Курманаевка возникла в 1777 году переселенцами из Самарской губернии под царствования императрицы Екатерины II. Это первое поселение на карте Курманаевского района.

Вернем до 50% за топливо

Оформите полис Каско и получите кэшбэк.

Скачать 6.97 МБ

Облако

Главная Почта Облако Календарь Документы Mail Space Покупки Заметки Контакты Все проекты

Регистрация Войти

Кэшбэк до 50% за топливо

Оформите полис Каско и получите кэшбэк.

Подборки

Отключить рекламу

Реклама

Отключить

Вернем до 50% за топливо

Оформите полис Каско и получите кэшбэк.

tbank.ru

Кэшбэк до 50% за топливо

Оформите полис Каско и получите кэшбэк.

Курманаевский район

Обряд - Невеста.mp4 / Облако

Скачать файл

Сохранить в Облако

Получить ссылку

46.4 МБ

Скачать браузер

Реклама 16+

Браузер с защищенным режимом и быстрой загрузкой сайтов и видео.

yandex.ru

Отключить рекламу

Mail О компании Реклама Вакансии

Файлы защищены Dr.Web Лицензионное соглашение Помощь Пожаловаться на контент

Поиск

24.03.2025 054

Обряд - Невеста.mp4

46.4 МБ

Скачать файл

Сохранить в Облако

Получить ссылку

Скачать браузер

Реклама 16+

Браузер с защищенным режимом и быстрой загрузкой сайтов и видео.

yandex.ru

Отключить рекламу

Mail О компании Реклама Вакансии

Файлы защищены Dr.Web Лицензионное соглашение Помощь Пожаловаться на контент

Поиск

24.03.2025 054

ИТОГ работы

The screenshot shows a web browser window with several tabs: "Село Курманаевка — Яндекс", "Письмо отправлено", "Почта Mail", "Экскурсия по Курманаевскому", and "Широкоугольный снимок сух...". The address bar contains the URL: <https://storymaps.arcgis.com/stories/ea577ffb5446431f80ec46d0f7047c7e/edit>. The ArcGIS StoryMaps interface includes a "Черновик" (Draft) button, "Сохранение..." (Saving...), "Дизайн" (Design), "Предварительный просмотр" (Preview), and "Опубликовать" (Publish) buttons. The main content area features a large landscape photograph of a field with mountains in the background. Below the photo, a dashed box contains the title: "Экскурсия по Курманаевскому району на уроке географии". The Windows taskbar at the bottom shows the search bar, task view, and various application icons, along with system tray icons for network, volume, and date/time (10:23, 13.03.2025).

Село Курманаевка — Яндекс × Письмо отправлено × Почта Mail × Экскурсия по Курманаевскому × Широкоугольный снимок сух × +

← → ↻ <https://storymaps.arcgis.com/stories/ea577ffb5446431f80ec46d0f7047c7e/edit> ☆ ⬇ 🔥 ⋮

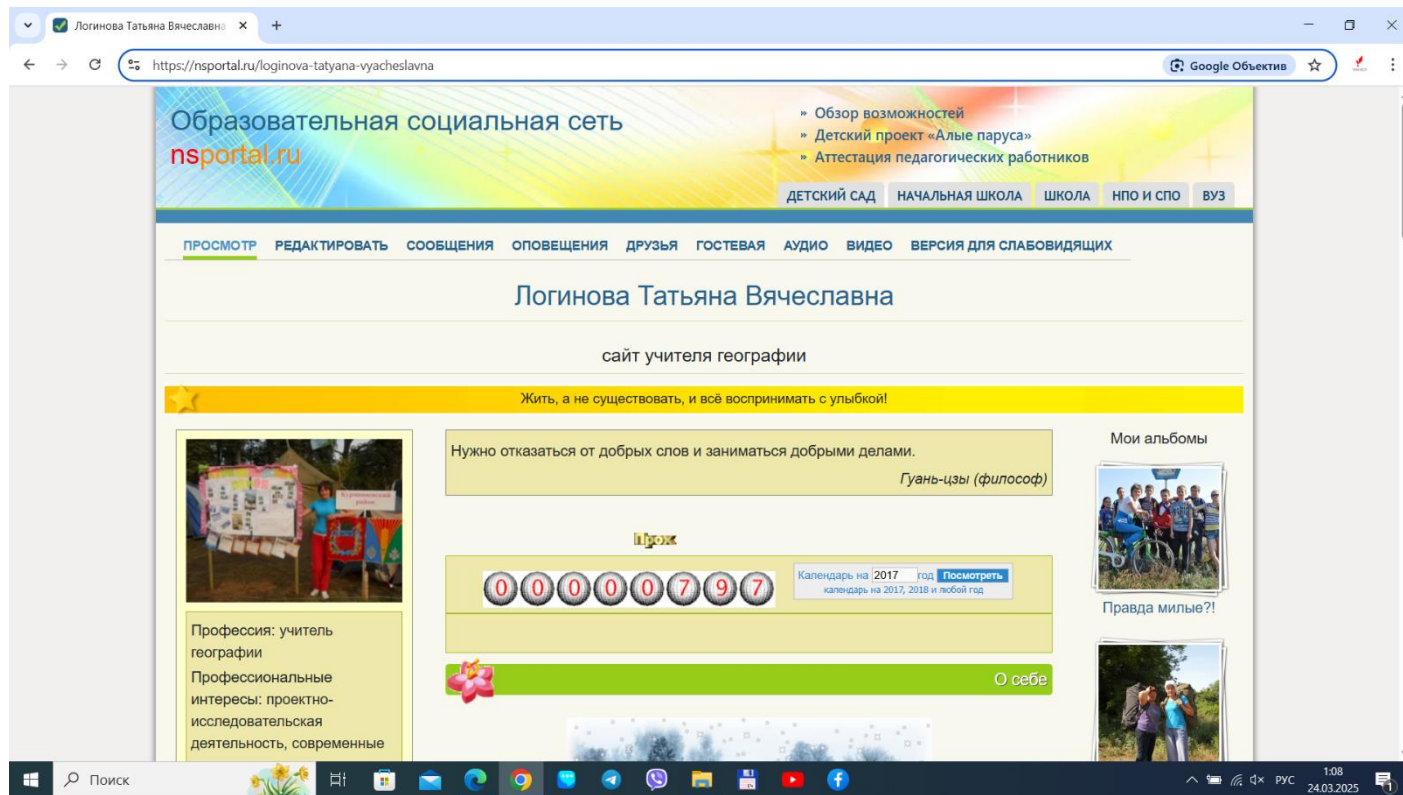
← Черновик ↶ ↷ Сохранение... Дизайн Предварительный просмотр Опубликовать > ⋮ ? 👤

ArcGIS StoryMaps

Экскурсия по Курманаевскому району на уроке географии

Поиск Поиск 10:23 13.03.2025 22

САЙТ учителя МАОУ «Курманаевская СОШ» Логиновой Татьяны Вячеславны



The screenshot shows a web browser window displaying the profile page of a teacher on the nsportal.ru website. The browser's address bar shows the URL: <https://nsportal.ru/loginova-tatyana-vyacheslavna>. The website header includes the text "Образовательная социальная сеть nsportal.ru" and navigation links for "ДЕТСКИЙ САД", "НАЧАЛЬНАЯ ШКОЛА", "ШКОЛА", "НПО И СПО", and "ВУЗ". Below the header, there are menu items: "ПРОСМОТР", "РЕДАКТИРОВАТЬ", "СООБЩЕНИЯ", "ОПОВЕЩЕНИЯ", "ДРУЗЬЯ", "ГОСТЕВАЯ", "АУДИО", "ВИДЕО", and "ВЕРСИЯ ДЛЯ СЛАБОВИДЯЩИХ". The main content area displays the name "Логинова Татьяна Вячеславна" and the title "сайт учителя географии". A yellow banner contains the quote: "Жить, а не существовать, и всё воспринимать с улыбкой!". Below this, there is a photo of a person with a banner, a quote by Guan-yi (philosopher) about good deeds, a "Плюс" button, a digital counter showing "00000797", a calendar widget for 2017, and a "Посмотреть" button. On the right side, there are sections for "Мои альбомы" with two photo thumbnails and captions "Правда милые?!" and "О себе". The Windows taskbar at the bottom shows the search bar, task view, and various application icons, with the system tray displaying the date and time as 1:08 on 24.03.2025.

<https://nsportal.ru/loginova-tatyana-vyacheslavna>